

Installation de dispositifs de surveillance entre les gares Queen-Spadina, Osgoode, Queen et Moss Park

Date de début prévue : Dès le 6 février 2026

Durée prévue : Jusqu'à la fin juin 2026

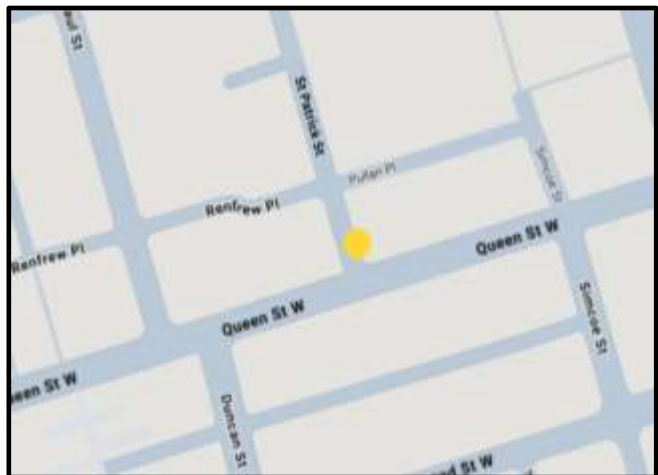
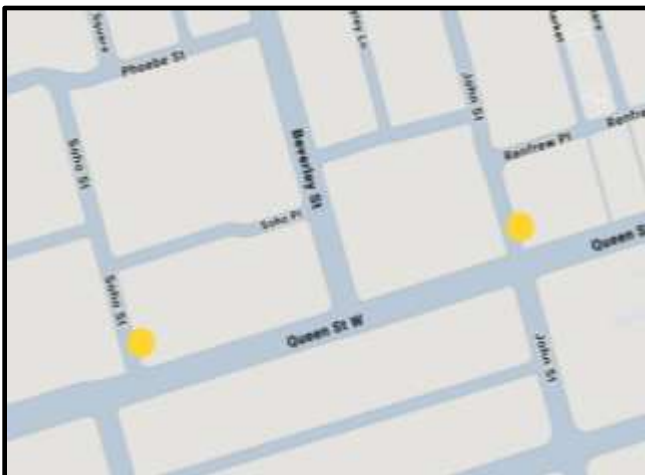
Que se passe-t-il?

- Les équipes installent des dispositifs de surveillance et effectuent des études sur les chantiers autour des sites de la ligne Ontario **Queen-Spadina, Queen, Osgoode** et **Moss Park**, comme indiqué dans la zone en jaune sur la carte ci-dessus. Ce travail est nécessaire pour surveiller les conditions du sol pour le futur creusement du tunnel de la ligne Ontario.
- Des moniteurs seront installés sous terre et devraient rester en place jusqu'à l'achèvement du projet, avec des équipes revenant occasionnellement pour des tests et des inspections.
- Des fermetures temporaires de voies et de trottoirs sont nécessaires pour effectuer ces travaux en toute sécurité.

À quoi s'attendre?

- Les travaux devraient commencer dès **le 6 février 2026** et devraient être achevés d'ici **la fin de juin 2026**.
- Les résidents et les entreprises peuvent entendre du bruit provenant des camions hydrovac ou des foreuses pendant les évaluations des services publics et les évaluations du sol. Les équipes réduiront au minimum les répercussions sonores dans la mesure du possible.
- Toutes les fermetures de travail sont temporaires et intermittentes, se produisant uniquement pendant que les équipes travaillent. Une fois l'installation du dispositif de surveillance terminée, la zone rouvrira au public. Des signaleurs seront présents sur place pour diriger en toute sécurité la circulation autour de la zone de travail.

Carte de la zone de travail près de la gare Queen-Spadina



Date de début prévue : Dès le 6 février 2026

Durée prévue : Jusqu'à deux mois

Heures des travaux : De 21 h à 5 h

Les fermetures intermittentes suivantes sont prévues :

- La voie de bordure en direction nord sur la rue John près de la rue Queen Ouest
- La voie de bordure en direction nord sur la rue Soho près de la rue Queen Ouest
- La voie de bordure en direction nord de la rue Saint Patrick, près de la rue Queen Ouest.

Carte de la zone de travail près de la gare Queen et de la gare Osgoode



Date de début prévue : Dès le début de mars 2026

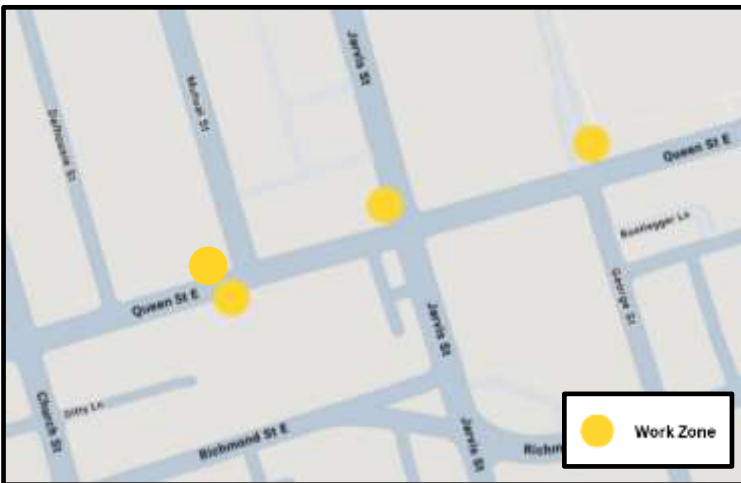
Durée prévue : Jusqu'à un mois

Heures des travaux : de 9 h 30 à 16 h

Les fermetures intermittentes suivantes sont prévues :

- La voie de bordure vers l'est, sur la rue Queen Ouest.
- La voie de bordure en direction ouest sur la rue Queen Ouest.

Carte de la zone de travail près de la gare Moss Park



Date de début prévue : Dès le début d'avril 2026

Durée prévue : Jusqu'à deux mois

Heures des travaux : de 9 h 30 à 16 h

Les fermetures intermittentes suivantes sont prévues :

- La voie de bordure en direction ouest, sur la rue Queen Est près de la rue Mutual
- La voie de bordure en direction est, sur la rue Queen Est près de la rue Mutual.
- La voie de bordure en direction sud sur la rue Jarvis près de la rue Queen Est
- La voie en direction nord sur la rue George près de la rue Queen Est (voie entre le site de construction de la ligne Ontario de Moss Park et le manège militaire de Moss Park)

- La circulation sera maintenue dans toutes les directions.
- Des panneaux de signalisation seront installés pour indiquer les fermetures et les restrictions.
- L'accès aux propriétés adjacentes sera toujours maintenu ou sera accommodé.
- Les services de transport en commun seront maintenus.
- Après chaque quart de travail, chaque zone sera sécurisée, couverte et marquée pour assurer la sécurité jusqu'au retour des travailleurs, ou l'achèvement des travaux.
- Les travaux peuvent être reportés ou reprogrammés en raison de circonstances imprévues.
- Les équipes reviendront dans les zones de travail à l'avenir pour effectuer l'entretien des dispositifs.
- Pour plus d'informations sur les travaux à venir dans la gare, veuillez consulter **[metrolinx.com/Ontarioline](https://www.metrolinx.com/Ontarioline)** ou inscrivez-vous au bulletin électronique.
- Apprenez-en plus sur les mesures que nous prenons pour garder les communautés en sécurité alors que nous construisons davantage de correspondances pour le transport en commun : **[metrolinx.com/assurer-la-securite-des-communautes](https://www.metrolinx.com/assurer-la-securite-des-communautes)**

À propos de la ligne Ontario

- Une ligne de métro de 15,6 kilomètres qui permettra de circuler plus rapidement et plus facilement dans Toronto et au-delà.
- 15 arrêts et plus de 40 liaisons avec d'autres transports en commun, notamment le train GO, le métro, le transport léger sur rail (TLR), le tramway et les lignes d'autobus.
- Moins de 30 minutes d'un bout à l'autre de la ligne.

- 28 000 voitures de moins sur les routes chaque jour.

Communiquez avec nous :

Appelez-nous en tout temps au : [416-202-5100](tel:416-202-5100)

Envoyez-nous un courriel : ontario-line@metrolinx.com

Retrouvez-nous sur X, Facebook et Instagram : [@ontarioline](https://www.instagram.com/ontarioline)

Visitez le site Web : www.metrolinx.com/fr/projets-et-programmes/ligne-ontario

Visitez nos bureaux communautaires :

Riverside :
770, rue Queen Est
près de Queen et de Broadview
Heures d'ouverture :
Lundi, mardi et vendredi :
De 9 h à 17 h
Mercredi et jeudi :
De 10 h à 18 h

Parc Thorncliffe :
Centre-ville East York
45, boulevard Overlea,
unité 153
En face du magasin Rogers
Heures d'ouverture :
Du lundi au vendredi :
De 9 h à 17 h

Pape/Danforth :
810, avenue Danforth
Entre Woodcrest et Langford
Heures d'ouverture :
Du lundi au vendredi :
De 9 h à 17 h